



# Słowacja

## kraj w sercu

# Europy

Trudny quiz dla miłośników historii i kultury Słowacji



1

Który z pokazanych zamków słowackich leży najbliżej granicy z Polską?

- a. Krasna Horka
- b. Devin
- c. Zamek Orawski
- d. Murań

Devin



Murań



Krasna Horka



Zamek Orawski





1

Który z pokazanych zamków słowackich leży najbliżej granicy z Polską?

a. Krasna Horka

b. Devín

c. Zamek Oravský

d. Muraň

Devín



Muraň



Krasna Horka



Zamek Oravský





Terytorium Słowacji w 61% zajmują góry. Najwyższym szczytem tego kraju jest Gerlach o wysokości 2655 metrów n.p.m. Które z wymienionych pasm górskich nie leży na Słowacji:

- a. Niżne Tatry
- b. Wielka Fatra
- c. Białe Karpaty
- d. Góry Bukowe



Terytorium Słowacji w 61% zajmują góry. Najwyższym szczytem tego kraju jest Gerlach o wysokości 2655 metrów n.p.m. Które z wymienionych pasm górskich nie leży na Słowacji:

- a. Niżne Tatry
- b. Wielka Fatra
- c. Białe Karpaty
- d. Góry Bukowe





Stolicą Słowacji jest Bratislava. Nie każdy o tym wie, że jeszcze w początkach XX wieku nosiła nazwę:

- a. Lemberg
- b. Preszburg
- c. Sopron
- d. Waradyn



Stolicą Słowacji jest Bratysława. Nie każdy o tym wie, że jeszcze w początkach XX wieku nosiła nazwę:

- a. Lemberg
- b. Preszburg
- c. Sopron
- d. Waradyn



# 4

Smaczna i urozmaicona kuchnia słowacka w wielu regionach ulegała dużym wpływom tradycji kulinarnych państw sąsiednich. Za narodową potrawę Słowacji uważa się:

- a. knedliki
- b. haluszki
- c. gulasz
- d. bigos





Smaczna i urozmaicona kuchnia słowacka w wielu regionach ulegała dużym wpływom tradycji kulinarnych państw sąsiednich. Za narodową potrawę Słowacji uważa się:

a. knedliki

b. haluszki

c. gulasz

d. bigos



Haluszki z owczym serem i słoninką

5

Przodkowie jednego z największych artystów XX wieku pochodzili z wioski położonej niedaleko miejscowości Medzilaborce na Słowacji, gdzie dziś znajduje się jego muzeum. Tym artystą jest:

- a. Andy Warhol
- b. Joan Miro
- c. Paul Klee
- d. Salvador Dali





5


Przodkowie jednego z największych artystów XX wieku pochodzili z wioski położonej niedaleko miejscowości Medzilaborce na Słowacji, gdzie dziś znajduje się jego muzeum. Tym artystą jest:

- a. Andy Warhol
- b. Joan Miro
- c. Paul Klee
- d. Salvador Dali



Słowacja jako w pełni samodzielne i niepodległe państwo powstała 1 stycznia 1993 roku. Pierwszym jej prezydentem był:

- a. Rudolf Schuster
- b. Andrej Kiska
- c. Michal Kovac
- d. Robert Fico






6

Słowacja jako w pełni samodzielne i niepodległe państwo powstała 1 stycznia 1993 roku. Pierwszym jej prezydentem był:

- a. Rudolf Schuster
- b. Andrej Kiska
- c. Michal Kovac
- d. Robert Fico



Na Słowacji znajduje się wiele jaskiń, które są cennym dziedzictwem przyrodniczym tego kraju i stanowią wielką atrakcję turystyczną. Trzynaście spośród nich jest udostępnionych i każdego roku goszczą około 500 tysięcy zwiedzających. Ile jaskiń jest na obszarze Słowacji?

Okolo:

- a. 180 jaskiń
- b. 960 jaskiń
- c. 3200 jaskiń
- d. 7000 jaskiń





Na Słowacji znajduje się wiele jaskiń, które są cennym dziedzictwem przyrodniczym tego kraju i stanowią wielką atrakcję turystyczną. Trzynaście spośród nich jest udostępnionych i każdego roku goszczą około 500 tysięcy zwiedzających. Ile jaskiń jest na obszarze Słowacji?

Okolo:

- a. 180 jaskiń
- b. 960 jaskiń
- c. 3200 jaskiń
- d. 7000 jaskiń



Na monecie o nominale 10 koron słowackich (od 2009 roku walutą Słowacji jest euro) widzimy postać księcia Pribiny, który żył w latach ok. 800 – 861. Był on władcą jednego z najwcześniejszych państw słowiańskich:

- a. Państwa wielkomorawskiego
- b. Księstwa nitrzańskiego
- c. Państwa Samona
- d. Państwa korantańskiego





Na monecie o nominale 10 koron słowackich (od 2009 roku walutą Słowacji jest euro) widzimy postać księcia Pribiny, który żył w latach ok. 800 – 861. Był on władcą jednego z najwcześniejszych państw słowiańskich:

- a. Państwa wielkomorawskiego
- b. Księstwa nitrzańskiego
- c. Państwa Samona
- d. Państwa korantańskiego



Na obszarze środkowej Słowacji leży kilka miast, które w przeszłości dzięki rozwojowi górnictwa i handlu dynamicznie się rozwijały i bogaciły. Jedno z nich nosi nazwę *Złotego Miasta*. Które?

- a. Prievidza
- b. Zwoleń
- c. Bańska Szczawnica
- d. Kremnica





Na obszarze środkowej Słowacji leży kilka miast, które w przeszłości dzięki rozwojowi górnictwa i handlu dynamicznie się rozwijały i bogaciły. Jedno z nich nosi nazwę *Złotego Miasta*. Które?

- a. Prievidza
- b. Zwoleń
- c. Bańska Szczawnica
- d. Kremnica



Słowacja słynie z wielkiej liczby basenów termalnych i kąpielisk. Największy z aquaparków słowackich Tatralandia znajduje się w miejscowości:

- a. Spiskie Podhradie
- b. Dunajska Streda
- c. Liptowski Mikulasz
- d. Vyžné Ružbachy





Słowacja słynie z wielkiej liczby basenów termalnych i kąpielisk. Największy z aquaparków słowackich Tatralandia znajduje się w miejscowości:

- a. Spiskie Podhradie
- b. Dunajska Streda
- c. Liptowski Mikulasz
- d. Vyžne Ružbachy



Za sport narodowy 53% Słowaków uważa hokej ale chętnie też oglądają zawody kolarskie ponieważ w tej dyscyplinie duże sukcesy, w tym trzykrotne mistrzostwo świata, osiągnął:

- a. Peter Sagan
- b. Andrej Martin
- c. Peter Bondra
- d. Roman Kollar





Za sport narodowy 53% Słowaków uważa hokej ale chętnie też oglądają zawody kolarskie ponieważ w tej dyscyplinie duże sukcesy, w tym trzykrotne mistrzostwo świata, osiągnął:

- a. Peter Sagan
- b. Andrej Martin
- c. Peter Bondra
- d. Roman Kollar



Choć Słowacja jest krajem śródlądowym to jednak ma swoje „morze”. Jest to sztuczny akwen zbudowany na rzece Wąg o powierzchni ok. 25 km<sup>2</sup> i ważnym znaczeniu przemysłowym. W potężnej zaporze znajdują się 4 turbiny wodne generujące każdego roku 270 GWh energii elektrycznej. Owo „morze” leży w krainie:

- a. Zemplin
- b. Liptów
- c. Kysuce
- d. Poważe





Choć Słowacja jest krajem śródlądowym to jednak ma swoje „morze”. Jest to sztuczny akwen zbudowany na rzece Wąg o powierzchni ok. 25 km<sup>2</sup> i ważnym znaczeniu przemysłowym. W potężnej zaporze znajdują się 4 turbiny wodne generujące każdego roku 270 GWh energii elektrycznej. Owo „morze” leży w krainie:

- a. Zemplin
- b. Liptów
- c. Kysuce
- d. Poważe



Najwyższy drewniany ołtarz gotycki na świecie znajduje się na Słowacji w kościele św. Jakuba i ma wysokość 18,6 metra a jego autorem jest Mistrz Paweł. W którym mieście się znajduje:

- a. Kieżmarku
- b. Zwoleniu
- c. Spiskiej Sobocie
- d. Lewoczy





Najwyższy drewniany ołtarz gotycki na świecie znajduje się na Słowacji w kościele św. Jakuba i ma wysokość 18,6 metra a jego autorem jest Mistrz Paweł. W którym mieście się znajduje:

- a. Kieżmarku
- b. Zwoleniu
- c. Spiskiej Sobocie
- d. Lewoczy



W miejscowości Sturovo na Słowacji stoi konny posąg Jana III Sobieskiego upamiętniający wielkie zwycięstwo króla Polski nad Turkami w 1683 roku. Bitwa trwała trzy dni i miała zmienny przebieg, a w pierwszej jej fazie życie króla było zagrożone. Jaką nazwę nosiła kiedyś ta miejscowość?

- a. Chocim
- b. Podhajce
- c. Żórawno
- d. Parkany





W miejscowości Sturovo na Słowacji stoi konny posąg Jana III Sobieskiego upamiętniający wielkie zwycięstwo króla Polski nad Turkami w 1683 roku. Bitwa trwała trzy dni i miała zmienny przebieg, a w pierwszej jej fazie życie króla było zagrożone. Jaką nazwę nosiła kiedyś ta miejscowość?

- a. Chocim
- b. Podhajce
- c. Żórawno
- d. Parkany



Ustaw wymienione miasta w kolejności od największego pod względem liczby mieszkańców: Koszyce, Preszów, Bratysława, Poprad.





Ustaw wymienione miasta w kolejności od największego pod względem liczby mieszkańców: Koszyce, Preszów, Bratysława, Poprad.

- a. Bratysława - 426 tys.
- b. Koszyce - 239 tys.
- c. Preszów - 90 tys.
- d. Poprad - 52 tys.



Za jeden z najpiękniejszych szczytów Tatr Wysokich i jednocześnie narodową górę Słowaków uznaje się:

- a. Sławkowski Szczyt
- b. Gerlach
- c. Krywań
- d. Łomnicę





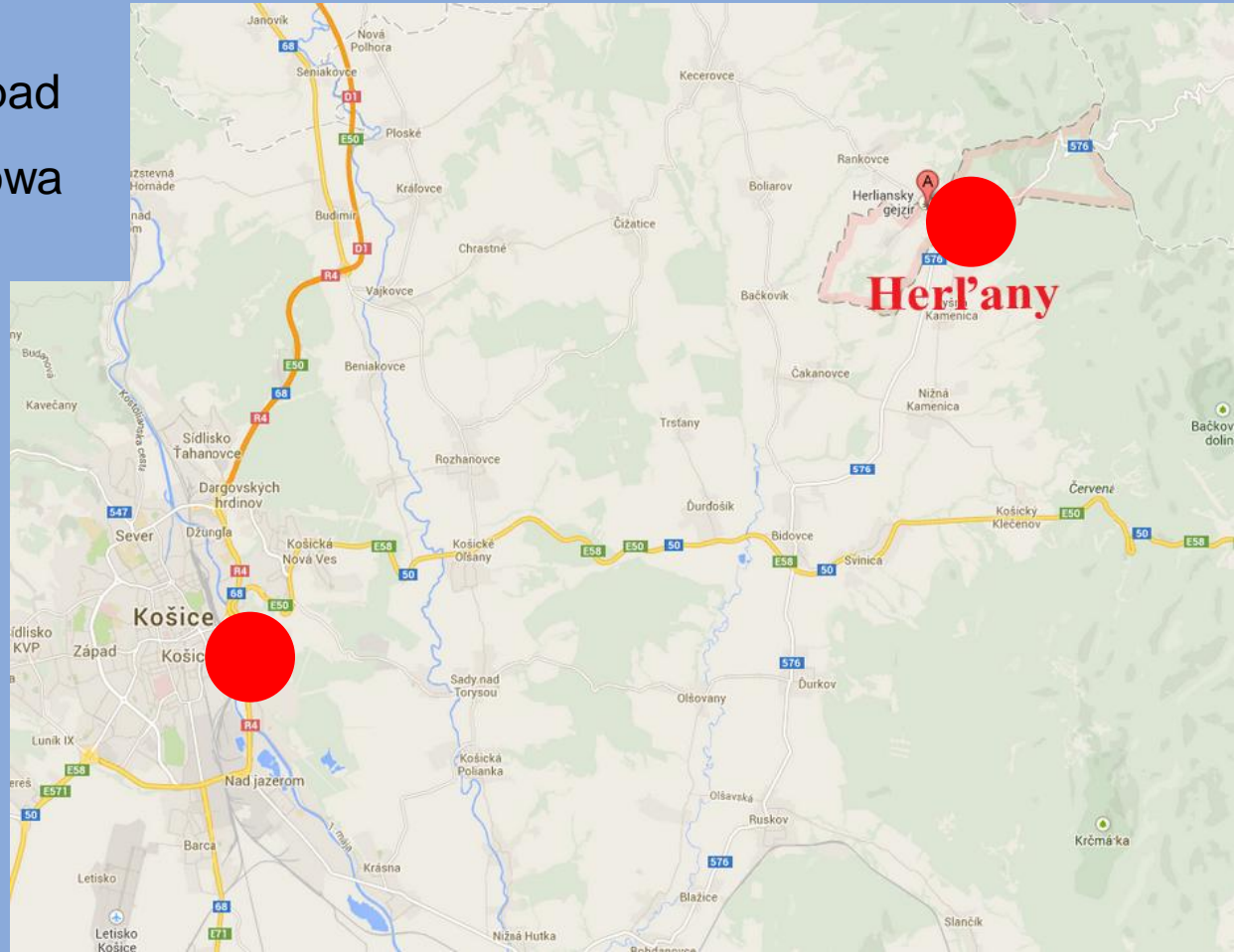
Za jeden z najpiękniejszych szczytów Tatr Wysokich i jednocześnie narodową górę Słowaków uznaje się:

- a. Sławkowski Szczyt
- b. Gerlach
- c. Krywań
- d. Łomnicę



Nieopodal Koszyc, w wiosce Herlany znajduje się unikatowa na skalę światową forma geologiczna. Jest to:

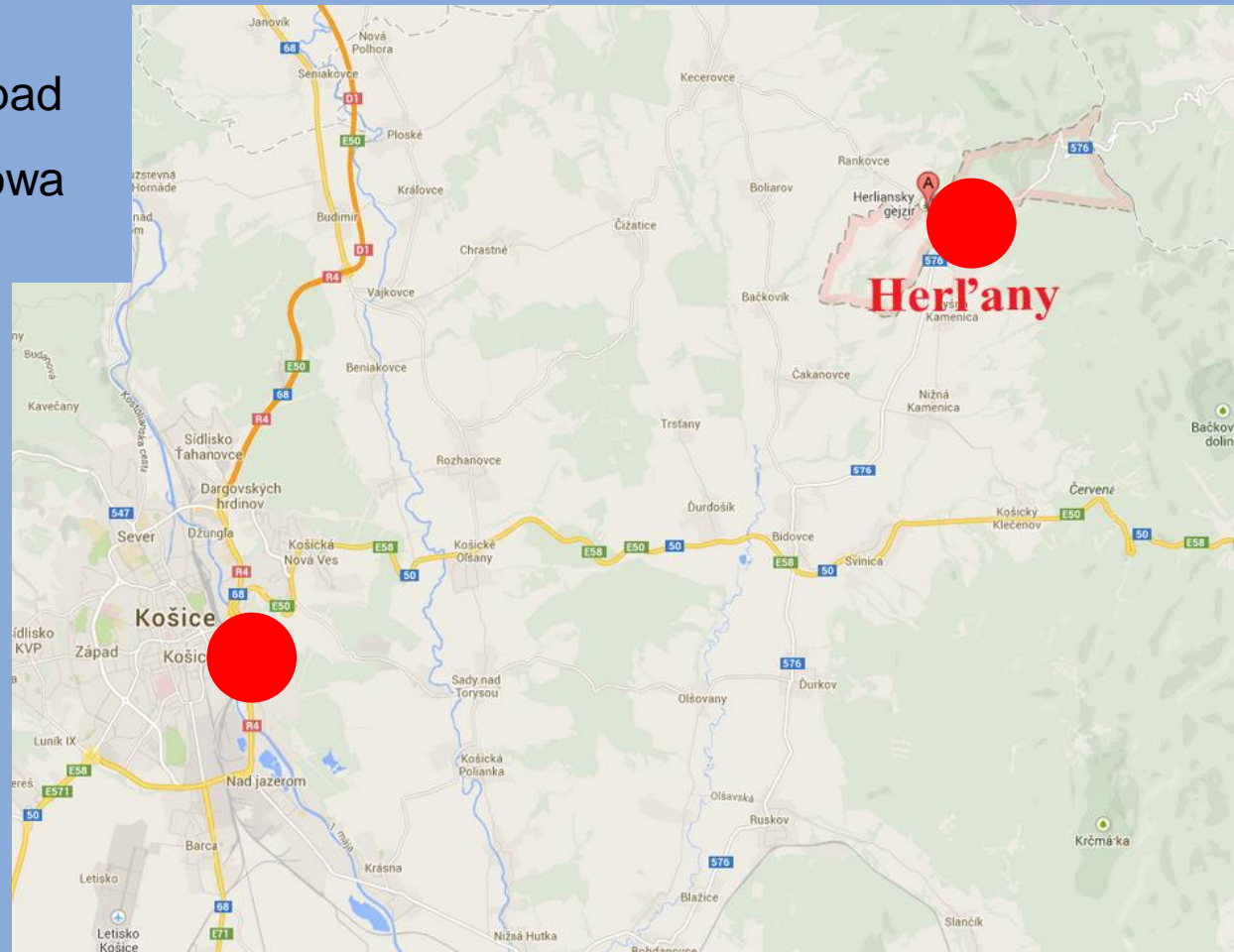
- a. Zimny gejzer
- b. Kamienny wodospad
- c. Jaskinia aragonitowa
- d. Jezioro lawowe






Nieopodal Koszyc, w wiosce Herlany znajduje się unikatowa na skalę światową forma geologiczna. Jest to:

- a. Zimny gejzer
- b. Kamienny wodospad
- c. Jaskinia aragonitowa
- d. Jezioro lawowe



Słowacy za ojca ojczyzny uważają:


- a. Józefa Tiso
- b. Ludovita Stura
- c. Andreja Hlinkę
- d. Milana Stefanika





Słowacy za ojca ojczyzny uważają:

- a. Józefa Tiso
- b. Ludovita Stura
- c. Andreja Hlinkę
- d. Milana Stefanika



W 1347 roku Ludwik Węgierski jedno z miast dzisiejszej Słowacji podniósł do rangi miasta królewskiego i nadał mu, jako pierwszemu w Europie, herb. Które to miasto?

- a. Brezno
- b. Koszyce
- c. Martin
- d. Michałowce





W 1347 roku Ludwik Węgierski jedno z miast dzisiejszej Słowacji podniósł do rangi miasta królewskiego i nadał mu, jako pierwszemu w Europie, herb. Które to miasto?

- a. Brezno
- b. Koszyce
- c. Martin
- d. Michałowce



W miejscowości Czerwony Klasztor nad Dunajcem znajduje się ufundowany w XIV wieku klasztor należący najpierw do kartuzów potem do kamedułów. Najbardziej znanym mnichem, który w nim mieszkał i zajmował się ziołarstwem oraz leczeniem chorych był brat Cyprian zwany też:

- a. Latającym Mnichem
- b. Błądzącym Bratem
- c. Białym Duchem
- d. Wielkim Cyrulikiem



W miejscowości Czerwony Klasztor nad Dunajcem znajduje się ufundowany w XIV wieku klasztor należący najpierw do kartuzów potem do kamedułów. Najbardziej znanym mnichem, który w nim mieszkał i zajmował się zielarstwem oraz leczeniem chorych był brat Cyprian zwany też:

- a. Latającym Mnichem
- b. Błądzącym Bratem
- c. Białym Duchem
- d. Wielkim Cyrulikiem





W czasach monarchii habsburskiej obszary dzisiejszej Słowacji nosiły nazwę:

- a. Galicja
- b. Górne Węgry
- c. Lodomeria
- d. Siedmiogród





W czasach monarchii habsburskiej obszary dzisiejszej Słowacji nosiły nazwę:

- a. Galicja
- b. Górne Węgry
- c. Lodomeria
- d. Siedmiogród



W sierpniu 1944 roku wybuchło słowackie powstanie narodowe, które po dwóch miesiącach ciężkich walk zostało przez Niemców zdławione. Dziś w mieście gdzie zaczęło się powstanie jest muzeum poświęcone tamtym wydarzeniom. O które miasto chodzi?

- a. Žyľina
- b. Smolenice
- c. Bańska Bystrzyca
- d. Humenne





W sierpniu 1944 roku wybuchło słowackie powstanie narodowe, które po dwóch miesiącach ciężkich walk zostało przez Niemców zdławione. Dziś w mieście gdzie zaczęło się powstanie jest muzeum poświęcone tamtym wydarzeniom. O które miasto chodzi?

- a. Žyľina
- b. Smolenice
- c. Bańska Bystrzyca
- d. Humenne



W czasach średniowiecza Polska pożyczyła królowi węgierskiemu Zygmuntowi Luksemburskiemu 37 tysięcy kop groszy praskich (7,5 tony czystego srebra). Gwarancją zwrotu pożyczki był tzw. „zastaw spiski” złożony z kilkunastu miast na terenie dzisiejszej Słowacji. Ziemie te aż do 1769 roku pozostawały pod władaniem Polski ponieważ pożyczki nigdy nie spłacono. Za czasów którego króla miało miejsce to wydarzenie:

- a. Władysława Łokietka
- b. Kazimierza Wielkiego
- c. Władysława Jagiełły
- d. Kazimierza Jagiellończyka



W czasach średniowiecza Polska pożyczyła królowi węgierskiemu Zygmuntwi Luksemburskiemu 37 tysięcy kop groszy praskich (7,5 tony czystego srebra). Gwarancją zwrotu pożyczki był tzw. „zastaw spiski” złożony z kilkunastu miast na terenie dzisiejszej Słowacji. Ziemie te aż do 1769 roku pozostawały pod władaniem Polski ponieważ pożyczki nigdy nie spłacono. Za czasów którego króla miało miejsce to wydarzenie:

- a. Władysława Łokietka
- b. Kazimierza Wielkiego
- c. Władysława Jagiełły
- d. Kazimierza Jagiellończyka





Na Słowacji znajduje się najdalej na północ wysunięty ślad obecności wojsk rzymskich w tej części Europy. Łaciński napis mówi o zwycięstwie II legionu nad Germanami w 179 roku n.e. Wykuto go w skale u podnóża zamku w:

- a. Strecznie
- b. Beczkowie
- c. Trenczynie
- d. Likawie



Na Słowacji znajduje się najdalej na północ wysunięty ślad obecności wojsk rzymskich w tej części Europy. Łaciński napis mówi o zwycięstwie II legionu nad Germanami w 179 roku n.e. Wykuto go w skale u podnóża zamku w:

- a. Strecznie
- b. Beczkowie
- c. Trenczynie
- d. Likawie



Mniejszości etniczne na Słowacji stanowią ok. 20% społeczeństwa. Według danych statystycznych największymi grupami narodowościowymi są:

- a. Węgrzy i Romowie
- b. Rusini i Czesi
- c. Ukraińcy i Węgrzy
- d. Czesi i Polacy





Mniejszości etniczne na Słowacji stanowią ok. 20% społeczeństwa. Według danych statystycznych największymi grupami narodowościowymi są:

- a. Węgrzy i Romowie
- b. Rusini i Czesi
- c. Ukraińcy i Węgrzy
- d. Czesi i Polacy



Za pierwszą znaną z imienia turystkę tatrzańską uważa się polską arystokratkę, którą niegodziwy mąż pozbawił majątku i zamknął na 8 lat w wieży kieżmarskiego zamku na Słowacji. Była to:

- a. Anna Branicka
- b. Beata Łaska
- c. Teofila Działyńska
- d. Zofia Potocka



Za pierwszą znaną z imienia turystkę tatrzańską uważa się polską arystokratkę, którą niegodziwy mąż pozbawił majątku i zamknął na 8 lat w wieży kieżmarskiego zamku na Słowacji. Była to:

- a. Anna Branicka
- b. Beata Łaska
- c. Teofila Działyńska
- d. Zofia Potocka





Juraj Janosik to słowacki zbójnik, który według legendy rabował bogatych i wspomagał biednych, toteż postrzegany był jako bohater narodowy zarówno na Słowacji jak i w Polsce. Grasował ze swoją bandą na Liptowie i Orawie. Urodził się w:

- a. Nowym Targu
- b. Namiestowie
- c. Istebnej
- d. Terchowej



Juraj Janosik to słowacki zbójnik, który według legendy rabował bogatych i wspomagał biednych, toteż postrzegany był jako bohater narodowy zarówno na Słowacji jak i w Polsce. Grasował ze swoją bandą na Liptowie i Orawie. Urodził się w:

- a. Nowym Targu
- b. Namiestowie
- c. Istebnej
- d. Terchowej



Bratysława z roku na rok staje się coraz piękniejsza i przyciąga wielu turystów podziwiających zabytkową starówkę i górujący nad nią zamek. Położona jest w zachodniej Słowacji nad Dunajem i leży zaledwie 60 km od innej europejskiej metropolii:

- a. Pragi
- b. Wiednia
- c. Budapesztu
- d. Brna





Bratysława z roku na rok staje się coraz piękniejsza i przyciąga wielu turystów podziwiających zabytkową starówkę i górujący nad nią zamek. Położona jest w zachodniej Słowacji nad Dunajem i leży zaledwie 60 km od innej europejskiej metropolii:

- a. Pragi
- b. Wiednia
- c. Budapesztu
- d. Brna



Tatry to najwyższe pasmo górskie Polski i Słowacji. U ich podnóża leżą cztery regiony historyczno-kulturowe. Które z tych krain znajdują się po obu stronach granicy?

- a. Spisz
- b. Liptów
- c. Orawa
- d. Podhale





Tatry to najwyższe pasmo górskie Polski i Słowacji. U ich podnóża leżą cztery regiony historyczno-kulturowe. Które z tych krain znajdują się po obu stronach granicy?

a. Spisz

b. Liptów

c. Orawa

d. Podhale





Ważne znaczenie dla rozwoju gospodarczego Słowacji miało powstanie Kolei Koszycko - Bogumińskiej. Była to linia kolejowa o łącznej długości prawie 370 km i łączyła wschodnie tereny Słowacji z obszarem Czech. Do dziś jest najbardziej uczęszczaną magistralą kolejową naszych południowych sąsiadów. Całość inwestycji oddano do użytku:

- a. w 1848 roku
- b. w 1872 roku
- c. w 1899 roku
- d. w 1902 roku



Ważne znaczenie dla rozwoju gospodarczego Słowacji miało powstanie Kolei Koszycko - Bogumińskiej. Była to linia kolejowa o łącznej długości prawie 370 km i łączyła wschodnie tereny Słowacji z obszarem Czech. Do dziś jest najbardziej uczęszczaną magistralą kolejową naszych południowych sąsiadów. Całość inwestycji oddano do użytku:

- a. w 1848 roku
- b. w 1872 roku
- c. w 1899 roku
- d. w 1902 roku



Dziękujemy  
za udział  
w naszej zabawie